

Схема расположения границ публичного сервитута

План границ объекта



Масштаб 1:1000

Используемые условные знаки и обозначения:



Характерная точка границы объекта




Надписи номеров характерных точек границы объекта



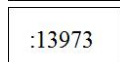
Граница объекта



Граница публичного сервитута



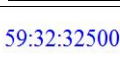
Часть границы, сведения ЕГРН о которой позволяют однозначно определить ее положение на местности



Надписи кадастрового номера земельного участка



Граница кадастрового квартала



Обозначение кадастрового квартала